

VALUTAZIONE COMPARATIVA PER TITOLI E DISCUSSIONE PUBBLICA PER IL RECLUTAMENTO DI UN RICERCATORE CON RAPPORTO DI LAVORO A TEMPO DETERMINATO AI SENSI DELL'ART. 24 COMMA 3 LETTERA B) DELLA L. 240 SENIOR EMANATO CON D.D. 670 DEL 05/02/2018 E IL CUI AVVISO E' STATO PUBBLICATO SULLA G.U. - 4° SERIE SPECIALE - N. 11 DEL 06/02/2018

Verbale della II° adunanza

Il giorno 18 aprile 2018, alle ore 9 presso lo studio 2 del Dipartimento di Storia Cultura civiltà – sezione di Geografia dell'Università di Bologna sita in via Guerrazzi 20, si riunisce in seconda adunanza la Commissione giudicatrice della valutazione comparativa per titoli e discussione pubblica per il reclutamento di un ricercatore con rapporto di lavoro a tempo determinato di cui all'art. 24 co. 3 lettera b) della durata di tre anni, per le esigenze del Dipartimento di Storia Cultura Civiltà – Settore concorsuale _11B1_ - SSD M-GGR/01.

Sono presenti i seguenti membri della Commissione giudicatrice nominata con D.D.670 del 05/02/2018_:

Componente: Prof.ssa Carla Giovannini – Professore presso l'Università di Bologna;

Componente: Prof. Franco Farinelli Professore presso l'Università di Bologna;

Componente: Prof.ssa Elena Dell'Agnese Professore presso l'Università di Milano Bicocca.

La procedura di valutazione è stata bandita con Decreto Dirigenziale n. 670 del 05/02/2018. L'avviso della procedura è stato pubblicato sulla G.U. – 4° serie speciale - n. 11 del 06/02/2018, sul portale d'Ateneo, su quello del Miur e su quello europeo della ricerca.

Il Presidente dichiara aperta la seduta e dà atto che le modalità di attribuzione del punteggio sono state definite nella prima riunione tenutasi in data 21/03/2018, il cui verbale è stato pubblicato sul portale d'ateneo.

La Commissione procede quindi all'apertura del plico contenente le domande dei candidati ritirato presso l'Ufficio ricercatori in data 28/03/2018 e passa all'esame delle singole domande pervenute, accertando preliminarmente che non esistono situazioni di incompatibilità ai sensi degli artt. 51 e 52 del Codice di procedura civile, così come previsto dall'art. 11, 1° comma, del D.P.R. n. 487/1994.

La Commissione dichiara, inoltre, che non esistono vincoli di parentela o di affinità entro il IV grado incluso lo stato di coniugio tra i componenti della Commissione ed i candidati, né tra i membri della Commissione stessa. La Commissione ai sensi dell'art. 11, 1° comma, del D.P.R. n. 487/1994, considerato il numero dei concorrenti, stabilisce che la procedura concorsuale dovrà terminare entro il 18 settembre 2018. Tale termine dovrà essere comunicato ai candidati al momento dell'effettuazione della discussione pubblica.

La Commissione stabilisce inoltre che i candidati verranno esaminati in ordine alfabetico e che la durata della discussione è stabilita in 30 minuti per ciascun candidato.

La Commissione procede quindi alla presa in esame, secondo l'ordine alfabetico dei candidati, dei titoli e del curriculum, delle pubblicazioni e delle eventuali lettere di referenze allegati alla domanda di partecipazione.

La commissione prende atto della rinuncia al concorso, comunicata all'ufficio, dei candidati

- Raffaella Coletti
- Paola Zamperlin

Vengono esaminati pertanto, i titoli e i curriculum, le pubblicazioni e le lettere di referenze del candidato Dott. Stefania Bonfiglioli e di seguito quelli degli altri candidati in ordine alfabetico come di seguito riportato:

Dott. Stefano Malatesta

Dott. ssa Lucia Masotti

Dott. Matteo Proto

Ciascun Commissario formula il proprio giudizio individuale in merito al candidato e la Commissione quello collegiale. I giudizi dei singoli commissari e quello collegiale sono allegati al presente verbale quale sua parte integrante (allegato 1).

CO
CdAp

ALLEGATO 1)
Giudizio su titoli, pubblicazioni ed eventuali lettere di referenze

1) CANDIDATA: Dott.ssa BONFIGLIOLI Stefania
Nata a

La candidata ha conseguito la laurea in Lettere (tesi in Geografia) nel 2001 e il titolo di dottore di ricerca nel 2006 con una tesi che costituisce la base della sua prima monografia, edita da Patron nel 2008. La sua attività di ricerca si sviluppa secondo due principali linee, ambedue riferibili alla relazione tra geografia e semiotica, che costituisce la chiave specifica dei suoi lavori. Per un verso vengono indagate le radici antiche della moderna organizzazione della rappresentazione geografica e cartografica, anche per quanto riguarda la genealogia filosofica dei modelli in questione. Per altro verso la candidata sintonizza la propria ricerca sui temi emergenti della produzione geografica internazionale, vale a dire il rapporto tra etica e geografia, di cui anche si rintracciano le origini nella storia della cultura occidentale. Nel suo complesso tale lavoro ha comportato la rivisitazione di momenti fondamentali nella storia del pensiero geografico occidentale mettendo in luce aspetti di indubbia originalità. A tale attività di ricerca, svolta anche all'estero, è stata affiancata anche una corrispondente attività didattica. La candidata ha conseguito l'idoneità come professore di II fascia nel 2014.

giudizi individuali:

Presidente Prof. Franco Farinelli:

La candidata presenta una produzione scientifica di indubbia originalità e validità sotto il profilo della scholarship anche sul piano internazionale. Ambito che ha avuto modo di frequentare anche nel processo della propria formazione accademica. Il giudizio è, in relazione alla presente selezione, eccellente

Commissario Prof. Elena dell'Agnese:

La candidata, all'interno di una produzione di grande rigore scientifico e di notevole originalità, dimostra la capacità di coniugare il campo storico del sapere geografico con strumenti analitici provenienti dalla semiotica.

Si segnala che la candidata ha pubblicato sulla rivista Progress in Human Geography che attualmente è la rivista con il livello di impact factor più alto e che seleziona gli articoli in modo straordinariamente rigoroso. Il giudizio è, in relazione alla presente selezione, eccellente

Commissario Prof.ssa Carla Giovannini

Dal curriculum e dalle pubblicazioni emerge un ottimo profilo di ricercatrice; si segnala in particolare la sua più recente attività di ricerca sull'approccio etico del processo migratorio in chiave complessivamente storica e filologica. Dalla profonda analisi dei termini, della semiologia e della storia culturale dei processi, la candidata porta alla disciplina geografica un contributo altamente originale. Il giudizio è, in relazione alla presente selezione, eccellente

giudizio collegiale:

La candidata esibisce ottima capacità di ricerca, originale, rigorosa e di livello internazionale. Si segnala che la produzione scientifica della candidata spicca per originalità e potenziale ricaduta a livello nazionale e internazionale, come testimoniato dalla pubblicazione sulla rivista Progress in Human Geography che è la rivista attualmente con il livello di impact factor più alto tra le riviste del settore scientifico di riferimento, che seleziona gli articoli in modo straordinariamente rigoroso. In relazione alla presente selezione il giudizio complessivo è eccellente

EdAp CP

2) CANDIDATO: Dott. Stefano Malatesta

Nato a _____, presenta lettere di referenze di Marcella Schmidt di Friedberg e di G. Baldacchino

Laureato in Lettere a Milano, ha conseguito il dottorato di ricerca presso l'Università di Ferrara nel 2008. E' abilitato alla II fascia nel SSD 11/B1 e svolge attività di ricerca con borsa dal 2006/07 presso l'università di Milano-Bicocca. Il tema di studi per il quale si segnala l'attività di ricerca del candidato è quello della sostenibilità ambientale, che si coniuga in relazione all'educazione all'ambiente e alla didattica della geografia, e in relazione ad ambiti territoriali, come il contesto fluviale e quello insulare; è stato insignito del XXI Premio della Società Geografica Italiana (2017). E' stato coordinatore di diversi progetti di ricerca, tra cui il progetto 2012-15 VOICES, di cui è stato coordinatore europeo. E' docente titolare di vari corsi ufficiali presso l'università di Milano-Bicocca.

giudizi individuali:

Presidente Prof. Franco Farinelli:

Nel complesso si ricava un buon livello di scholarship, la conoscenza puntuale del panorama di riferimento, buone capacità analitiche coniugate ad un appropriato livello riflessivo. Nel complesso la collocazione delle pubblicazioni conferma il livello internazionale della produzione. In relazione alla presente selezione il giudizio complessivo è ottimo

Commissario Prof.ssa Elena dell'Agnese :

Il candidato presenta un curriculum caratterizzato da un notevole impegno nell'ambito delle ricerche, sia a livello nazionale, sia a livello internazionale, e grandi capacità organizzative, come testimonia il ruolo di leadership svolta all'interno di progetti di portata europea. Il profilo scientifico si delinea in base alla presenza di due filoni principali, fra loro interconnessi, quali il tema della sostenibilità e dell'educazione, che si declina anche in educazione ambientale, per quanto riguarda lo studio degli ambiti fluviali e quello dei piccoli spazi insulari.

In relazione alla presente selezione il giudizio complessivo è ottimo

Commissario Prof.ssa Carla Giovannini

La produzione del candidato si riferisce a due principali temi la didattica della geografia e l'educazione geografica e la geografia politica con particolare riguardo alle condizioni insulari e alla sostenibilità ambientale. Approfondisce nei suoi lavori originali temi di ricerca incentrati sul ruolo tra le organizzazioni internazionali e le politiche climatiche di grande interesse e attualità.

In relazione alla presente selezione il giudizio complessivo è ottimo

giudizio collegiale:

Il candidato mostra indubbie doti di ricerca e di capacità analitica, sempre riferite a orizzonti e tematiche di interesse internazionale, cui associa una molto evidente capacità organizzativa e in relazione alla presente selezione si qualifica come ottimo

3) CANDIDATA: Dott.ssa Lucia Masotti _

Nata a _____

Lucia Masotti è ad oggi RTD b presso l'Università di Verona, dove ha ricoperto dal 2012 al 2017 anche il ruolo di RTD a. E' stata ed è titolare di diversi incarichi di insegnamento a livello universitario. E' abilitata come professore di seconda fascia dal 2014. Laureata nel 1998 in Lettere con tesi in geografia, presso l'Università di Bologna, ha conseguito il titolo di dottore di ricerca nel 2004 (in cotutela con Paris X) e ha in seguito ricoperto ruoli di assegnista di ricerca e di contrattista. E' membro del direttivo del CISGE e dichiara la partecipazione a vari comitati scientifici nazionali e internazionali.

E' stata per brevi periodi visiting professor a Bogotà e Gerusalemme, e ha vinto il premio Guidetti, che le ha consentito di effettuare un soggiorno di studio in Israele.

EdAp ep

giudizi individuali:

Presidente Prof. Franco Farinelli:

La candidata presenta una serie di pubblicazioni in chiave geostorica e relative a due ambiti: la geografia urbana delle minoranze e le vicende storico territoriali dell'ambito padano. Le ricerche d'archivio denotano diligenza e buona metodologia, anche nel campo dell'analisi dei documenti cartografici. Allo stesso tempo si rileva nei saggi più recenti l'esiguità dei riferimenti alla bibliografia internazionale.

In relazione alla presente selezione il giudizio complessivo è buono.

Commissario Prof. Elena dell'Agnese :

Il curriculum della candidata, caratterizzato da un costante impegno nella ricerca, come testimonia la partecipazione a gruppi di ricerca e a convegni di livello nazionale e internazionale, denota maturità e capacità organizzativa. I temi trattati variano dall'analisi delle minoranze storiche in ambito urbano, allo studio del paesaggio fluviale. Le pubblicazioni presentate sono apparse in sedi editoriali di buon livello nazionale.

In relazione alla presente selezione il giudizio complessivo è ottimo

Commissario Prof.ssa Carla Giovannini

Il lavoro di ricerca della candidata Lucia Masotti si è incanalato prevalentemente nell'analisi di casi di studio alquanto puntuali, nella redazione di profili di cartografi dell'età moderna, nello svolgimento di ricerche, alcune delle quali di taglio divulgativo, sulla storia del territorio italiano. In relazione alla presente selezione il giudizio complessivo è ottimo.

giudizio collegiale:

Il profilo della candidata rivela maturità, serietà e indubbia capacità di ricerca per cui in relazione alla presente selezione il giudizio è ottimo.

4) CANDIDATO: Dott. Matteo Proto _____

Nato a :

Laureato in Lettere nell'Università di Venezia ha conseguito il dottorato nel 2009. E' attualmente RTDa a Bologna, per chiamata diretta grazie alla vittoria di un progetto SIR, dopo essere stato assegnista di ricerca a Bologna e Trento e aver svolto percorsi di studio all'estero (Lipsia), grazie alla vincita di borse post doc. E' stato ed è attualmente docente titolare di insegnamenti universitari.

L'attività di ricerca del candidato si colloca appieno nel filone di studi sulla storia del pensiero geografico e della cartografia storica. Di particolare rilievo è la partecipazione e la nomina come vincitore, nel 2015, di un progetto SIR dopo aver superato una selezione nazionale in tre fasi. Il progetto di ricerca sulla analisi e la gestione di sistemi fluviali spazia dalla geografia storica alla progettazione partecipata. Le sue pubblicazioni testimoniano con continuità e originalità gli interessi indicati attraverso articoli, saggi e conferenze.

giudizi individuali:

Presidente Prof. Franco Farinelli:

La produzione del candidato, tutta intesa in chiave geostorica, si concentra su un principale filone che è quello della geografia storica dell'assetto padano e su un altro, secondario ma coerente, l'esegesi del documento cartografico. Nel solco di tali interessi le pubblicazioni rivelano ottima

Elena dell'Agnese cp

scholarship, capacità nel procedere ai raccordi tra dato storico e condizioni geografiche con una sistematica tendenza all'inquadramento dei problemi locali in contesti più generali e complessi. In relazione alla presente selezione il giudizio complessivo è eccellente

Commissario Prof. Elena dell'Agnese

Il candidato manifesta una ottima capacità analitica in relazione allo studio della storia del pensiero geografico in Italia. A questo proposito ha pubblicato in una sede delle più prestigiose (Geographers: Biobibliographical Studies, la pubblicazione periodica più apprezzata, a livello mondiale, per quanto riguarda la valutazione critica del contributo di diversi autori all'evoluzione storica della geografia). Un altro tema di ricerca importante sviluppati in modo autonomo e originale, riguarda l'analisi della gestione del territorio italiano, con approccio geo-storico, in particolare per quanto riguarda il sistema idrografico. In relazione alla presente selezione il giudizio complessivo è eccellente

Commissario Prof.ssa Carla Giovannini


Il progetto RiFra coordinato da Matteo Proto si qualifica come un progetto innovativo, che pone il candidato nelle condizioni di sviluppare un piano di lavoro di ampio respiro internazionale, documentato dagli interventi a congressi nazionali e internazionali, tra i quali si segnalano la giornata di studi organizzata sul tema della ricerca con F. Visentin, la partecipazione al XXXI Congresso geografico italiano nella sezione Geography and Cartography e la presentazione alla Royal Geographical Society – Institute of British Geographers di Londra. In relazione alla presente selezione il giudizio complessivo è eccellente.

giudizio collegiale:


Al profilo del candidato vanno ascritte indubbie ed eccellenti doti di ricercatore con ampia propensione verso orizzonti internazionali e sicure capacità di analisi delle fonti. In relazione alla presente selezione il giudizio è eccellente.

Bologna, 18/04/2018

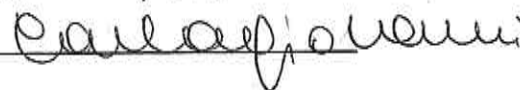
PRESIDENTE Prof. Franco Farinelli



COMPONENTE Prof.ssa Elena Dell'Agnese



COMPONENTE/SEGRETARIO Prof.ssa Carla Giovannini



VALUTAZIONE COMPARATIVA PER TITOLI E DISCUSSIONE PUBBLICA PER IL RECLUTAMENTO DI UN RICERCATORE CON RAPPORTO DI LAVORO A TEMPO DETERMINATO AI SENSI DELL'ART. 24 COMMA 3 LETTERA B) DELLA L. 240 SENIOR EMANATO CON D.D. 670 DEL 05/02/2018 E IL CUI AVVISO E' STATO PUBBLICATO SULLA G.U. - 4° SERIE SPECIALE - N. 11 DEL 06/02/2018

Verbale della III adunanza

Il giorno 18/04/2018, alle ore 13 presso la Sala Lettura del Dipartimento di Storia Cultura civiltà _ dell'Università di Bologna sita in via Guerrazzi 20, si riunisce in terza adunanza la Commissione giudicatrice della valutazione comparativa per il reclutamento di un ricercatore con rapporto di lavoro a tempo determinato della durata di tre anni, per la discussione pubblica coi candidati dei titoli e delle pubblicazioni valutabili allegati alle domande di partecipazione.

Sono presenti i membri della Commissione giudicatrice, nominata con D.D. n. 670 del _05/02/2018__ e composta da:

PRESIDENTE: Prof Franco Farinelli – Professore presso l'Università di Bologna;

COMPONENTE: Prof.ssa Elena Dell'Agnese – Professore presso l'Università di Milano Bicocca;

COMPONENTE/SEGRETARIA: Prof./ssa Carla Giovannini – Professore presso l'Università di Bologna;

Il Presidente accerta che all'esterno della sede di esame e nel corridoio di accesso all'aula siano stati affissi i cartelli concernenti l'ubicazione della stessa; accerta altresì che tutto il materiale relativo sia già stato disposto nell'aula.

La Commissione richiama l'iter definito dalla stessa nel corso della I° adunanza per lo svolgimento della discussione e quanto previsto dal bando di concorso in merito alla medesima.

La discussione pubblica si svolgerà in lingua italiana, e verterà sull'esame dei titoli e della produzione scientifica e nella prova orale di accertamento della conoscenza della lingua inglese.

Alle ore 13 la Commissione procede all'appello dei candidati, in seduta pubblica e constatata la presenza dei candidati:

- 1) Dott. Stefania Bonfiglioli
- 2) Dott. Stefano Malatesta
- 3) Dott. Lucia Masotti
- 4) Dott. Matteo Proto

di cui viene accertata l'identità personale.

La Commissione, ai sensi dell'art. 11, 1° comma, del D.P.R. 487/1994, rende pubblico il termine del procedimento concorsuale e comunica che dovrà concludersi entro il 18 ottobre 2018
I candidati verranno esaminati in ordine alfabetico come stabilito nella seduta preliminare.

Alle ore 13,05 inizia la discussione in pubblica seduta.

Viene chiamata la candidata Dott.ssa Stefania Bonfiglioli

Si affrontano con la candidata i seguenti argomenti nell'ambito dei titoli e delle pubblicazioni presentate:

Natura e struttura della propria attività di ricerca.

Rapporto tra il concetto di *Chora*. La produzione del territorio moderno e la natura della rappresentazione cartografica. Rapporto tra semiologia e geografia

Viene, quindi, accertata la conoscenza della lingua con la lettura e commento della pagina 110 del testo scelto.

Al termine della discussione la candidata lascia l'aula .

Alle 13,30 viene chiamato il candidato Dott. Stefano Malatesta

Si affrontano con il candidato i seguenti argomenti nell'ambito dei titoli e delle pubblicazioni presentate:

Eolo Ap CP

Natura e struttura della propria attività di ricerca.
Attori non governativi e geografia politica degli stati insulari
Didattica dell'inclusione nella geografia culturale

Alle 14 viene chiamato la candidata Dott.ssa Lucia Masotti
Si affrontano con la candidata i seguenti argomenti nell'ambito dei titoli e delle pubblicazioni presentate:

Natura e struttura della propria attività di ricerca.
Storia del territorio, spazi urbani e marginalità
Ruolo della geografia nei progetti di mitigazione ambientale

Viene accertata la conoscenza della lingua inglese con la lettura e commento della pagina 3 del testo scelto.

Alle 14,30 viene chiamato il candidato Dott. Matteo Proto
Si affrontano con il candidato i seguenti argomenti nell'ambito dei titoli e delle pubblicazioni presentate:

Natura e struttura della propria attività di ricerca.
Paesaggio e territorio: la duplicità del significato del termine paesaggio
Contributo dei Marinelli nella storia della geografia italiana.

Al termine della discussione con tutti i candidati, la Commissione inizia a attribuire i punteggi titoli e le pubblicazioni presentate dai candidati.

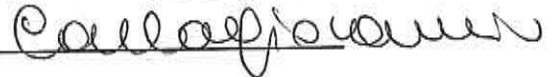
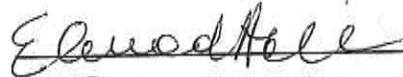
I lavori della commissione proseguono nell'esame dei titoli e delle pubblicazioni fino alle ore 18.
Vista la impossibilità di concludere i lavori, la commissione decide di convocarsi in una nuova adunanza il giorno 24 aprile nella stessa sede alle ore 9.

Alle ore 19 la seduta viene tolta.

PRESIDENTE Prof. Franco Farinelli

COMPONENTE Prof.ssa Elena Dell'Agnese

COMPONENTE SEGRETARIO Prof.ssa Carla Giovannini



Bologna 18/04/2018

VALUTAZIONE COMPARATIVA PER TITOLI E DISCUSSIONE PUBBLICA PER IL RECLUTAMENTO DI UN RICERCATORE CON RAPPORTO DI LAVORO A TEMPO DETERMINATO AI SENSI DELL'ART. 24 COMMA 3 LETTERA B) DELLA L. 240 SENIOR EMANATO CON D.D. 670 DEL 05/02/2018 E IL CUI AVVISO E' STATO PUBBLICATO SULLA G.U. - 4° SERIE SPECIALE - N. 11 DEL 06/02/2018

Verbale della IV adunanza

Il giorno 24 aprile 2018, alle ore 9 presso lo studio 2 del Dipartimento di Storia Cultura civiltà – sezione di Geografia dell'Università di Bologna sita in via Guerrazzi 20, si riunisce in quarta adunanza la Commissione giudicatrice della valutazione comparativa per titoli e discussione pubblica per il reclutamento di un ricercatore con rapporto di lavoro a tempo determinato di cui all'art. 24 co. 3 lettera b) della durata di tre anni, per le esigenze del Dipartimento di Storia Cultura Civiltà Settore concorsuale 11B1 - SSD M-GGR/01.

Sono presenti i seguenti membri della Commissione giudicatrice nominata con D.D.670 del 05/02/2018_:

Componente: Prof.ssa Carla Giovannini – Professore presso l'Università di Bologna;

Componente: Prof. Franco Farinelli Professore presso l'Università di Bologna;

Componente: Prof.ssa Elena Dell'Agnese Professore presso l'Università di Milano Bicocca.

La procedura di valutazione è stata bandita con Decreto Dirigenziale n. 670 del 05/02/2018. L'avviso della procedura è stato pubblicato sulla G.U. – 4° serie speciale - n. 11 del 06/02/2018, sul portale d'Ateneo, su quello del Miur e su quello europeo della ricerca.

Il Presidente dichiara aperta la seduta e dà atto che le modalità di attribuzione del punteggio sono state definite nella prima riunione tenutasi in data 21/03/2018, il cui verbale è stato pubblicato sul portale d'ateneo.

La commissione dopo lunga discussione si riunisce per completare l'attribuzione dei punteggi ai candidati, in ordine alfabetico, e formulare la graduatoria degli idonei

Candidato

Stefania BONFIGLIOLI

Vengono attribuiti per i titoli complessivi punti **21,85 /100**, di cui

Dottorato 1

Didattica a livello universitario 4,70 (1 corso, 4 moduli, 4 tutorati, 1 seminario internazionale)

Attività di formazione e di ricerca 7,3 (7 annualità di assegno, 0,30 soggiorno presso istituto di ricerca all'estero)

Organizzazione, direzione e coordinazione o partecipazione a progetti di ricerca 3,35 (13 annualità di RFO)

Relatore a congressi nazionali o internazionali 5,5 (satura il punteggio massimo)

Premi 0

Vengono altresì attribuiti alle pubblicazioni complessivi punti **46/100**, di cui:

1. Bonfiglioli, Stefania (2012) *La Geografia di Egnazio Danti. Il Sapere Corografico A Bologna Nell'età Della Controriforma*, Bologna, Pàtron, monografia originale, esaustiva e ricca di indicazioni suscettibili di sviluppo, punti 6
2. Bonfiglioli, Stefania (2016) "Moral Re-Turns In Geography. Chora: On Ethics As An Image", *Progress In Human Geography*, 40 (6), pp. 810-829, saggio seminale pubblicato su una delle più prestigiose internazionali di geografia, punti 4
3. Bonfiglioli, Stefania (2016) "Regio, Chōra, Regione", *Bollettino della Società Geografica Italiana*, articolo con ottimo livello di scholarship, pubblicato su rivista di Classe A, punti 4
4. Bonfiglioli, Stefania (2014) "I Margini Di Bologna. Sulle Vie Di Mezzo Della Corografia", In *Atti del XXXI Congresso Geografico Italiano*, contributo originale, ben documentato e in qualche misura innovativo, pubblicato in atti di congresso, punti 2

EdM

CP

5. Bonfiglioli, Stefania (2013) "Pour Une Éthique Géographique De La Terre", In *Théories Et Pratiques Écologiques : De L'écologie Urbaine À L'imagination Environnementale*, Paris-Nanterre, Presses Universitaires De Paris Ouest, contributo interdisciplinare, originale ed esposto in sede internazionale (atti di convegno), punti 2
6. Stefania Bonfiglioli (2012) "Su Scatole E Armadi. Dialogo Intorno Al Cosmo E Ai Suoi Segni A Partire Dal Il Secolo D.C.", *Blityri*, pp. 11-28, articolo in rivista, molto originale e allo stesso tempo metodologicamente d'avanguardia, punti 4
7. Stefania Bonfiglioli, (2012), "La Sfera Di Egnazio Danti: Il Neoplatonismo E Il Nuovo Mondo Del Cinquecento", in *Sphaera. Forma immagine e metafora tra medioevo ed età moderna*, Leo S. Olschki Editore, Firenze e CNR edizioni (Series: Lessico Intellettuale Europeo, CXVII), 2012, pp. 261-292), articolo di ampio respiro, di ottima scholarship e metodologicamente avvertito, punti 4
8. Bonfiglioli, Stefania (2011) "L'importance De L'askésis dans la Géographie De Strabon", In *Les Dialectiques De L'ascèse*, Paris, Classiques Garnier (Collection: Rencontres, 18), pp. 43-56, articolo che coniuga in maniera brillante e innovativa temi antichi e nuovi livelli analitici, punti 4
9. Stefania Bonfiglioli (2011), Una Questione Pratica: Il Paesaggio e l'identità della Geografia, *Riv. Geogr. Ital.* 118, p. 617-644, articolo innovativo in rivista di Classe A, punti 4
10. Stefania Bonfiglioli L'etica Dei Migranti, *Rivista Geografica Italiana*, originale articolo su rivista di Classe A, punti 4
11. Stefania Bonfiglioli (2009), "Quando le mappe s'increspano, o della geografia dell'enunciazione", *E/C*, on line, pp. 1-20, articolo in rivista, originale sintesi di questioni geografiche e di analisi semiotiche, punti 4
12. Stefania Bonfiglioli, (2006) Simboli e Icone? I segni in limine della tradizione platonica, in S. Bonfiglioli ed., *Avventure del simbolo. Icone e simboli tra Antichità e Medioevo*, numero monografico di *VS. Quaderni di studi semiotici*, 102, pp. 27-64, articolo in rivista, originale sintesi di antiche questioni filosofiche e nuovi interrogativi dell'interpretazione geografica, punti 4

Per la consistenza l'intensità e la continuità temporale della produzione scientifica punti 5
 Il punteggio complessivo ottenuto dal candidato è di punti **72,85/100**.

Prova di conoscenza della lingua inglese: **ottimo**

La Commissione procede immediatamente ad esprimere il giudizio collegiale sul candidato: la candidata esibisce, anche al momento del colloquio, indubbia capacità riflessiva, rigorosa conoscenza della letteratura geografica a livello internazionale.

Si segnala che la produzione scientifica della candidata spicca per originalità e potenziale ricaduta a livello nazionale e internazionale, come testimoniato dal fatto che ha pubblicato sulla rivista *Progress in Human Geography*, attualmente con il livello di impact factor più alto tra le riviste del settore scientifico di riferimento, che seleziona gli articoli in modo straordinariamente rigoroso. In relazione alla presente selezione il giudizio complessivo è eccellente

F

Stefano MALATESTA

Vengono attribuiti per i titoli complessivi punti **29,75 /100**, di cui

Dottorato 1

Didattica a livello universitario 5 (6 corsi universitari)

Attività di formazione e di ricerca 9,75 (7 annualità assegni ricerca, 1 borsa post doc, 1 annualità borsa di studio, tre anni come borse di studio locali)

Organizzazione, direzione e coordinazione o partecipazione 8 (5 punti per il coordinamento europeo progetto VOICES, coordinamento di due progetti nazionali , advisor Unesco)

Relatore a congressi nazionali o internazionali 5,5 (satura il punteggio massimo)

Premi 0,5

Vengono altresì attribuiti alle pubblicazioni complessivi punti **37/100**, di cui:

1. Stefano Malatesta Marcella Schmidt di Friedberg (2017), "Environmental policy and climate change vulnerability in the Maldives: from the 'lexicon of risk' to social response to change", *Island Studies Journal*, Vol. 12, No. 1, 2017, 53-70, articolo innovativo e interessante, pubblicato su rivista di prestigio nell'ambito della nissologia, in collaborazione, punti 1

EadAp CP

2. Marcella Schmidt di Friedberg, Stefano Malatesta, La risposta sociale al cambiamento. Il ruolo delle donne in una comunità insulare: il caso di Faaf-Magoodhoo (Rep. of the Maldives), *Geotema*, 53, 88-96, articolo in rivista, articolo innovativo, pubblicato su rivista in Classe A. Il contributo dei due autori è chiaramente attribuito, punti 4
3. MALATESTA, Stefano; DI FRIEDBERG, Marcella Schmidt; SQUARCINA, Enrico. Geographical Boundaries as Places of Meeting and Diffusion of Cultural Traits. In: *Understanding Cultural Traits*. Springer, Cham, 2016. p. 145-160, ottimo articolo, innovativo e interessante, su buona sede editoriale, in collaborazione, punti 2
4. *Stefano Malatesta*, GEOGRAFIA DEI BAMBINI Luoghi, pratiche e rappresentazioni, Guerini Milano, 2015, monografia di ambito altamente originale, per la prima volta affrontato in Italia, punti 6
5. Malatesta, S., di Friedberg, M. S., Pecorelli, V., Di Pietro, A., & Cajiao, M. A. (2015). The right place. Solid waste management in the Republic of Maldives: between infrastructural measures and local practices. *Miscellanea Geographica*, 19(2), 25-32, interessante ed originale articolo in rivista, in collaborazione, punti 1
6. Malatesta, Stefano. "Floodscapes? A Reading of Space-Making and Place-Making Processes in Regions Affected by Flood Hazard." *Geographical Review* 103.4 (2013): 537-555, articolo in rivista internazionale di grande tradizione, originale e innovativo, punti 4
7. Malatesta, Stefano, and Jesus Granados Sanchezb. "A Geographical issue: the contribution of Citizenship Education to the building of a European citizenship. The case of the VOICES Comenius network." *J-Reading n. 2-2013: Journal of research and didactics in geography* 2 (2013): 57, articolo in rivista di classe A, molto originale, in collaborazione, punti 1
8. SQUARCINA, Enrico, and Stefano MALATESTA. "Where Does Europe End? The Representation of Europe and Turkey in Italian Primary Textbooks." *Review of International Geographical Education Online* 1.2 (2011): 113-140, articolo innovativo ed originale, in rivista internazionale. Il contributo dei due autori è chiaramente attribuito, punti 4
9. Malatesta, Stefano. "Superare una didattica eminentemente 'rappresentazionale'. L'educazione geografica può davvero essere attiva, individuale e attenta alle differenze?." *Bollettino della Società Geografica Italiana* 4 (2011): 785-799., articolo in rivista, innovativo e originale, in rivista in classe A, punti 4
10. Anzoise, Valentina, and Stefano Malatesta. "Visual and tourist dimensions of Trentino's borderscape." *Tourism and Visual Culture: Methods and cases* (2010): 44-61, articolo pubblicato in sede di grande prestigio nell'ambito dei Tourism Studies – originale e metodologicamente innovative e ben costruito, anche se in parte riprende i contenuti della pubblicazione 11 - il contributo dei due autori è chiaramente attribuito, punti 4
11. Malatesta, S., and V. Anzoise. "Il Paesaggio di confine del Trentino meridionale." (2009). Monografia, monografia, di indubbio valore scientifico, di portata innovative e di buona costruzione metodologica – il contributo dei due autori è chiaramente attribuito, punti 5
12. *Malatesta*, FLOOD HAZARD E FLOODSCAPES. IL CASO DELL'ASTA DEL PO TRA CRESCENTINO E CASALE MONFERRATO tesi di dottorato con valore monografico, non pubblicata, punti 1

Per la consistenza l'intensità e la continuità temporale della produzione scientifica punti 5
 Il punteggio complessivo ottenuto dal candidato è di punti **71,75 /100**.
 Prova di conoscenza della lingua inglese: **ottimo**

EA

CP

F

La Commissione procede immediatamente ad esprimere il giudizio collegiale sul candidato:
Il candidato mostra indubbie doti di ricerca e di capacità analitica, sempre riferite a orizzonti e tematiche di interesse internazionale, cui associa una molto evidente capacità organizzativa anche confermate dal colloquio e in relazione alla presente selezione si qualifica come ottimo

Lucia MASOTTI

Vengono attribuiti per i titoli complessivi punti **30 /100**, di cui

Dottorato 1

Didattica a livello universitario 5 (satura il punteggio massimo con titolarità)

Attività di formazione e di ricerca 10 (satura il punteggio massimo con assegni di ricerca e RTD a)

Organizzazione, direzione e coordinazione o partecipazione 8 (satura il punteggio massimo con partecipazione pluriennale a progetti PRIN e progetti di altra natura e livello)

Relatore a congressi nazionali o internazionali 5,5 (satura il punteggio massimo)

Premi 0,5

Vengono altresì attribuiti alle pubblicazioni complessivi punti **36/100**, di cui:

1. Raffigurare lo spazio Patron (2017) monografia, raccolta puntuale di analisi di ambito padano su tematiche relative a questioni idrologiche e territoriali, con largo uso di documenti d'archivio punti 6
2. Il catasto e i proprietari : A proposito dell'operare articolo , Franco Angeli pp.257-275, ricerca storico geografica di discreto livello punti 3
3. Ricerca e progettazione territoriale articolo Marsilio pp 3-20, ricerca di natura geostorica di discreto livello punti 2
4. Cités idéales... (2015). Atti di congresso p.487-510, saggio di ricerca geostorica punti 1
5. Memoire de la memoire (2012). "Projets de paysage", articolo sintetico in sede editoriale di livello internazionale punti 3
6. Professionalità complesse negli uffici di stato: Smeraldo Smeraldi .(2012) pp.80-96 , interessante contributo preciso e puntuale di storia della cartografia punti 4
7. Condividere gli spazi urbani "Geotema", articolo in rivista di Classe A punti 4
8. La geografia storica nello studio interdisciplinare del paesaggio e della geomorfologia fluviale pp. 77-110 , atti di convegno, saggio storico metodologico in volume che raccoglie gli atti di un convegno internazionale organizzato dalla candidata punti 2
9. Cartografia storica Gis e progettazione (2010), Patron, pp. 347-362 articolo metodologico di sintesi tra la ricerca d'archivio e le nuove metodologie cartografiche punti 3
10. La poesia d'occasione come fonte per lo studio dei paesaggi culturali, (2009) pp. 101-109 atti di convegno, breve contributo a convegno di interesse metodologico punti 1
11. Dall'agrimensura al consiglio di Stato "Bollettino della società geografica " (2008) p. 169-182, articolo in rivista di classe A di storia della cartografia, punti 4
12. Il paesaggio fluviale come opportunità educativa (2008) pp. 431-441, puntuale articolo sulla didattica della geografia punti 3

Ecd/Arp

ep

F

Per la consistenza l'intensità e la continuità temporale della produzione scientifica punti 5
Il punteggio complessivo ottenuto dal candidato è di punti **71/100**.

Prova di conoscenza della lingua inglese: **ottimo**

La Commissione procede immediatamente ad esprimere il giudizio collegiale sul candidato:

Il profilo della candidata, anche alla luce del colloquio, rivela maturità, serietà e indubbia capacità di ricerca per cui in relazione alla presente selezione il giudizio è ottimo.

Matteo PROTO

Vengono attribuiti per i titoli complessivi punti **27,6 /100**, di cui

Dottorato 1

Didattica a livello universitario 5 (satura il punteggio con titolarità di moduli didattici e laboratori)

Attività di formazione e di ricerca 8,6 (2,8 Rtd a, 4 assegni di ricerca, e borse)

Organizzazione, direzione e coordinazione o partecipazione (vincitore di SIR, e partecipazione a progetti di ricerca) 7,5

Relatore a congressi nazionali o internazionali (molteplici) 5,5 (satura il punteggio massimo)

Premi 0

Vengono altresì attribuiti alle pubblicazioni complessivi punti **41/100**, di cui:

1. Proto M. (2010), *La questione idroviaria: politiche territoriali e trasporti nell'Italia del boom economico*, in «Meridiana: rivista di storia e scienze sociali», 67, pp. 201-222, Articolo ben documentato su rivista di fascia A punti 4
2. Proto M. (2011), *Utopie fluviali nell'Italia contemporanea: la navigazione padana e l'idrovia Padova- Venezia*, Clueb, Bologna Buona monografia, ben documentata e ricca di richiami alla letteratura nazionale e internazionale punti 6
3. Proto M. (2014), *Giovanni Marinelli (1846-1900) and Olinto Marinelli (1874-1926)*, in *Geographers: Biobibliographical Studies*, 33, Eds. Lorimer H., Withers C. W. J., Bloomsbury, London - New York, pp. 69-105. Ottimo profilo biografico su prestigiosa pubblicazione internazionale punti 4
4. Proto M. (2014), *Idrovia Padana: l'utopia di una moderna rete di trasporti fluviali nell'Italia contemporanea*, in *Approcci geostorici e governo del territorio. Scenari nazionali ed internazionali* a cura di Dai Pra E., Franco Angeli, Milano, saggio presentato in convegno punti 2
5. Proto M., *La geografia dello spartiacque alpino: regione e confine nelle scienze Geografiche in Italia (1890- 1939)*, in «Documenti Geografici», 1, pp. 77-102 Articolo in rivista di ampia diffusione in campo geografico punti 4
6. Proto M. (2014), *I confini d'Italia: Geografie della nazione dall'Unità alla Grande Guerra*, BUP, Bologna. Monografia in sede editoriale appropriata, ben documentata e di buona qualità su un tema di grande rilevanza geostorica punti 6
7. Dai Prà E., Proto M., *Da palude a "Granaio del Tirolo": la bonifica della Val Venosta nel XIX secolo attraverso la cartografia*, in *Atti 19 conferenza nazionale ASITA*, Federazione ASITA, Milano, pp. 961-965. Atti di convegno in collaborazione punti 1
8. Proto M. (2015), *Geografie e cartografie di guerra: "Il Trentino. Cenni geografici, storici, economici. Con un'appendice sull'Alto Adige" di Cesare Battisti (1915)*, in «Storicamente», 11, no. 31 Articolo in rivista con ampia ricognizione cartografica punti 4
9. Proto M., Ricci A., *Etschregulierung: Reclamation, River Embankement and the Construction of Modernity in Austrian South Tirol*, in «Documenti Geografici», 1, pp. 47-54 articolo in rivista di ampia diffusione in ambito geografico, punti 2

Ed Ap

ep

F

10. Dushkova D., Proto M., Interpreting the cultural landscapes: Cases from Germany, Italy and Russia, in *Landscape as impulsion for culture: research, perception & protection. Landscape in the past & forgotten landscapes*, 2, Eds. Kołodziejczyk P., Kwiatkowska-Kopka B., Cracow Landscape Monographs, Cracow, pp. 233-242. Atti di convegno con chiara attribuzione del candidato punti 2
11. Proto M., Ricci A., *Cartografia e "pax idraulica": esondazioni, progettazione e gestione del territorio nella valle dell'Adige*, in *Terremoti e altri eventi calamitosi nei processi di territorializzazione*, a cura di Annalisa D'Ascenzo, LabGeo Caraci, Roma, pp. 51-61. Saggio originale in atti di convegno con chiara attribuzione del candidato punti 2
12. Proto M. (2017), *Irredenta on the map: Cesare Battisti and Trentino-Alto Adige cartographies*, in «J- READING. Journal of Research and Didactics in Geography», 2, 6, pp. 85-94 Buon saggio di cartografia storica in rivista di classe A punti 4

Per la consistenza l'intensità e la continuità temporale della produzione scientifica punti 5
Il punteggio complessivo ottenuto dal candidato è di punti **73,6 /100**.

Prova di conoscenza della lingua inglese: **ottimo**

La Commissione procede immediatamente ad esprimere il giudizio collegiale sul candidato.

Al profilo del candidato vanno ascritte indubbie ed eccellenti doti di ricercatore con ampia propensione verso orizzonti internazionali e sicure capacità di analisi delle fonti, come anche viene confermato dal colloquio. In relazione alla presente selezione il giudizio è eccellente.

Dopo attento esame la commissione redige la seguente graduatoria di merito dei candidati idonei:

Dott. Matteo Proto punti **73,6/100**
Dott.ssa Stefania Bonfiglioli punti **72,85/100**
Dott. Stefano Malatesta punti **71,75 /100**
Dott.ssa Lucia Masotti punti **71/100**

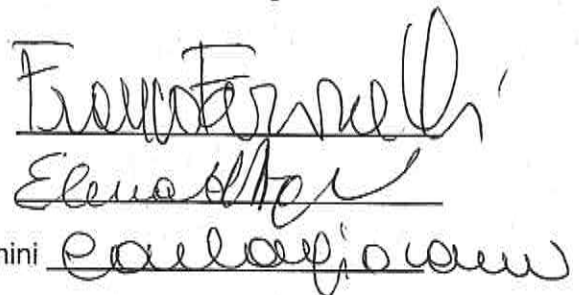
Il verbale originale, letto e controfirmato dai Commissari, la documentazione dei candidati e il materiale d'uso del concorso sono resi al Responsabile del procedimento concorsuale presso l'Ufficio Ricercatori a tempo determinato per la successiva approvazione degli atti.

Alle ore 17 la seduta viene tolta.

PRESIDENTE Prof.Franco Farinelli

COMPONENTE Prof.ssa Elena Dell'Agnese

COMPONENTE/SEGRETARIO Prof.ssa Carla Giovannini



Bologna, 24 aprile 2018